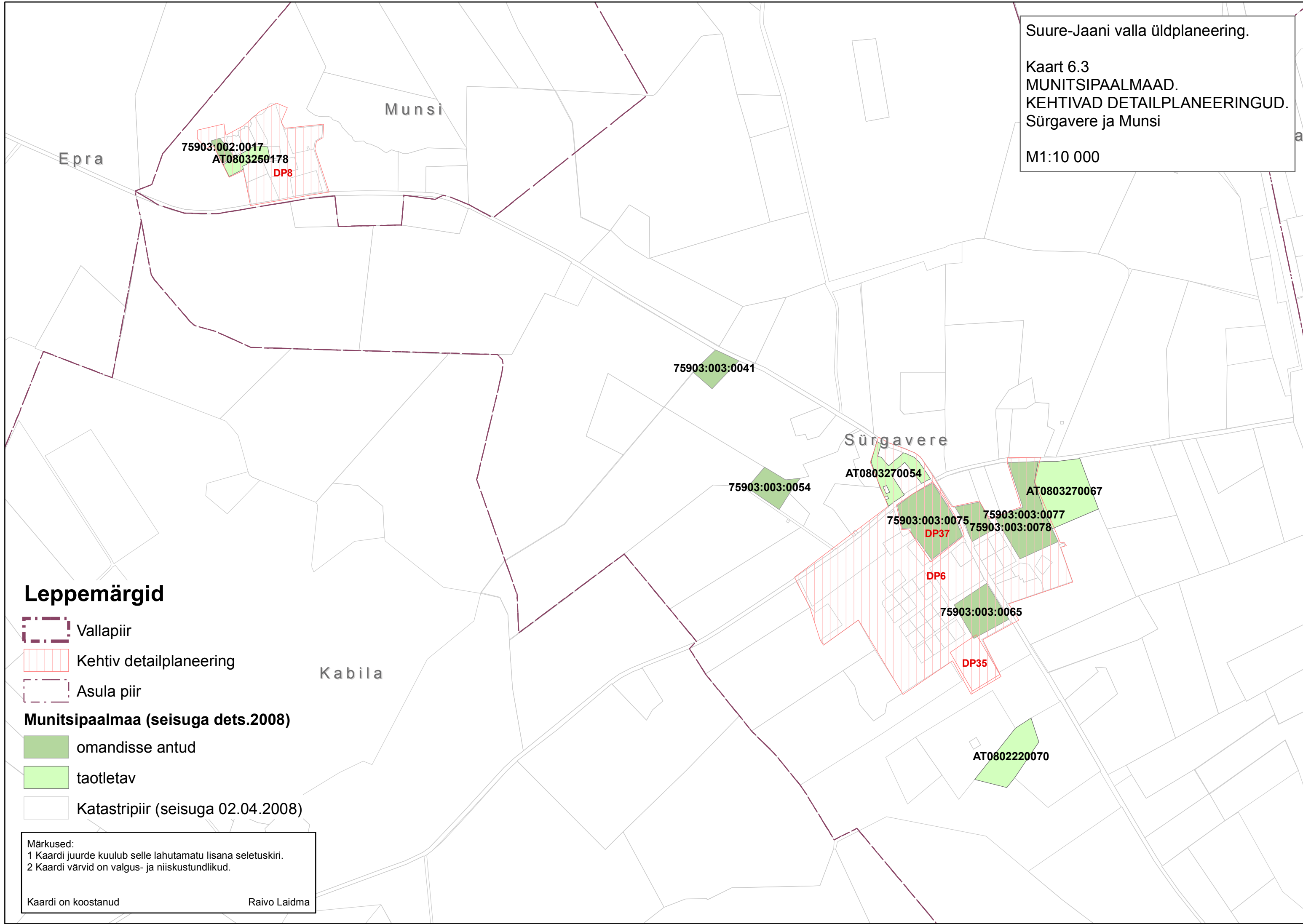





Suure-Jaani valla üldplaneering.

Kaart 6.3
MUNITSIPAALMAAD.
KEHTIVAD DETAILPLANEERINGUD.
Sürgavere ja Mungsi




M1:10 000



Leppemärgid

-  Vallapiir
-  Kehtiv detailplaneering
-  Asula piir

Munitsipaalmaa (seisuga dets.2008)

-  omandisse antud
-  taotletav
-  Katastripiir (seisuga 02.04.2008)

Märkused:
1 Kaardi juurde kuulub selle lahutamatu lisana seletuskiri.
2 Kaardi värvid on valgus- ja niiskustundlikud.

Kaardi on koostanud Raivo Laidma